

tunnus: Viro, id 09 858 11427

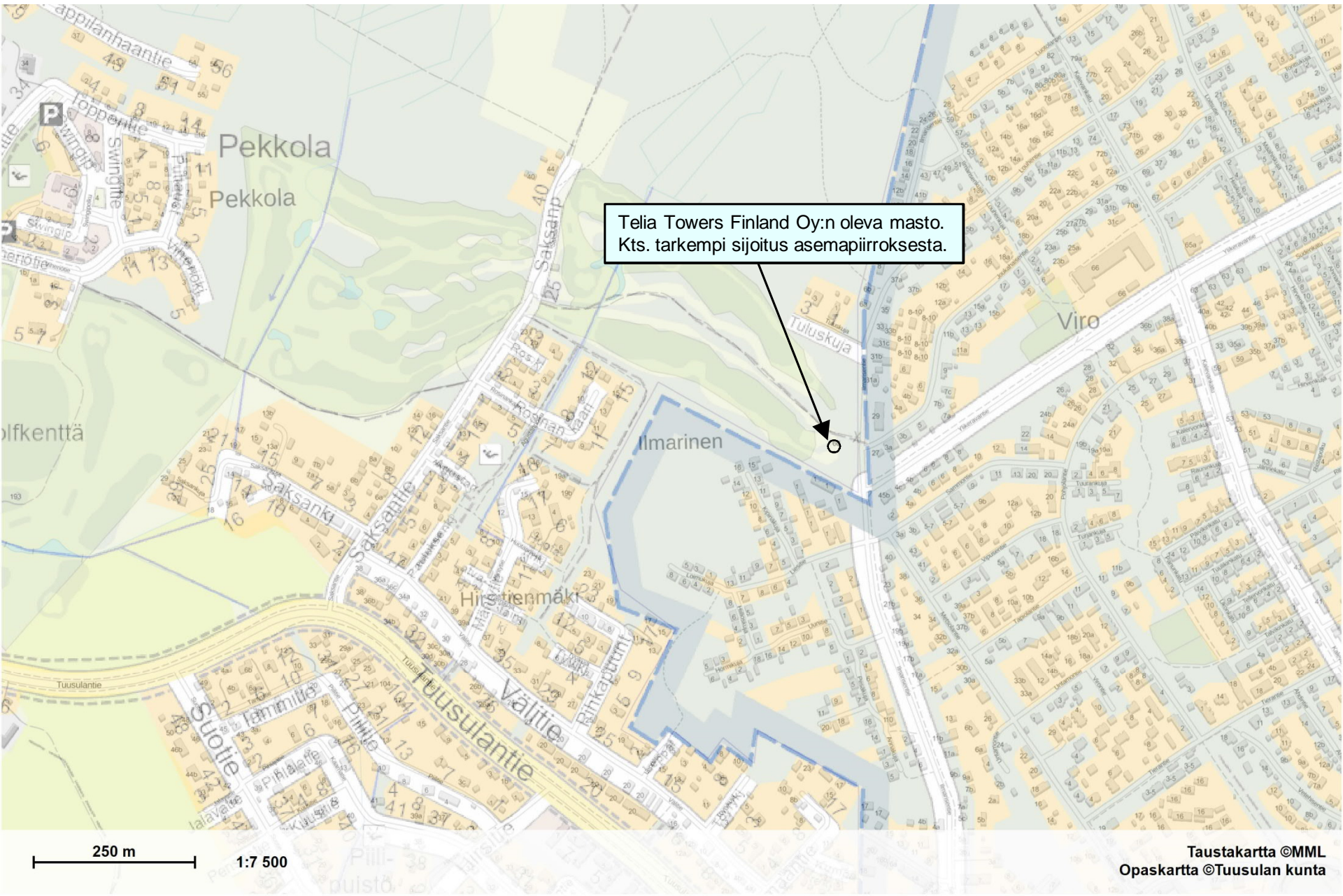
käyntiosoite: Ilmarisentie 6d, 04230 KERAVA / (sijainti kunnassa: Tuusula)

- Oleva masto on rakennettu v. 2002 ja ollut paikoillaan noin 20 vuotta. Maanvuokrasopimuksessa mastopaikan vuokra-ala on ollut noin 150 m². Määräaikainen maanvuokrasopimus on päättynyt Tuusulan kunnan kanssa 31.5.2022.
- Mastopaikan vuokra-/sijoitusalaksi riittää noin 100 m².
- Maston korkeus on 30 metriä. Mastossa ei ole haruksia. Maston vieressä on laitesuoja. Huoltokulku Ilmarisentieltä, josta tukiasemalle johtaa noin 40 metrin pituinen huoltotie.
- Matkaviestintukiasemassa on oma sähköliittymä.
- Oleva masto toimii matkaviestintukiaseman antennien kiinnitysalustana. Laitesuojassa on matkaviestintukiasemalaitteet ja mastossa tarvittavat tukiaseman antennit. Olevassa mastopaikassa on langattoman matkaviestinverkon tukiasema (2G/3G/4G/5G).
 - Masto palvelee teleoperaattoreita.
- **Olevassa mastossa on Telia Finland Oyj:n tukiasema-antennien lisäksi myös DNA Oyj:n ja Elisa Oyj:n antennit.**
- Olevan maston omistaja/hallinnoija on:

Telia Towers Finland Oy
PL 106
00051 TELIA
Y-tunnus: 2933075-9

tunnus: Viro, id 09 858 11427

käyntiosoite: Ilmarisentie 6d, 04230 KERAVA / (sijainti kunnassa: Tuusula)



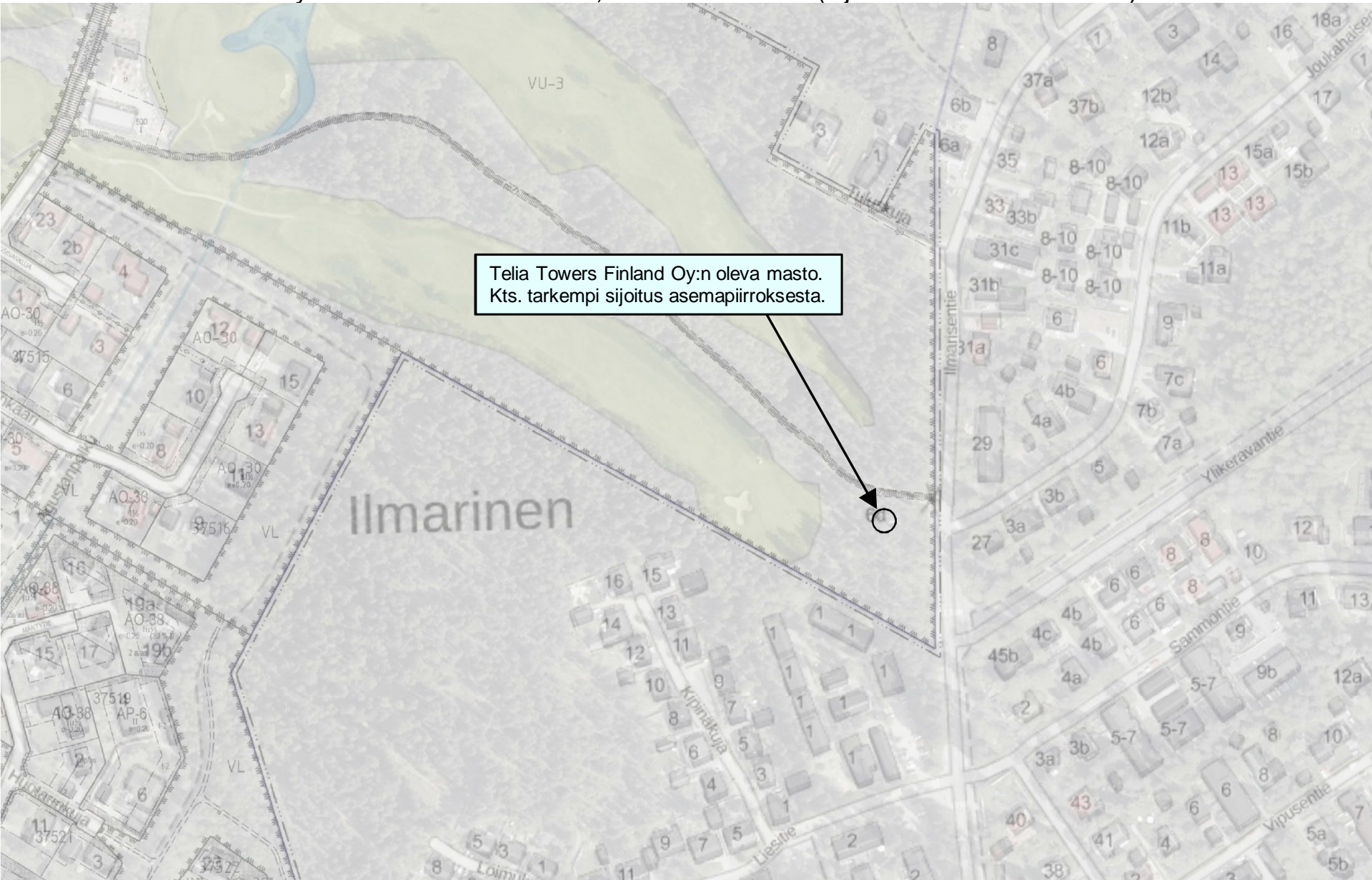
Telia Towers Finland Oy:n oleva masto.
Kts. tarkempi sijoitus asemapiirroksesta.

250 m

1:7 500

tunnus: Viro, id 09 858 11427

käyntiosoite: Ilmarisentie 6d, 04230 KERAVA / (sijainti kunnassa: Tuusula)





VALOKUVA 2










VALOKUVA 6

Valokuva tukiasemasta etelään päin. Metsä Tuusulan kunnan aluetta ja rakennukset ovat Keravan kaupungin puolella.



tunnus: Viro, id 09 858 11427

käyntiosoite: Ilmarisentie 6d, 04230 KERAVALA / (sijainti kunnassa: Tuusula)



Kuva 1. Erilaisia mastotyyppejä mittakaavallisessa vertailussa. Piirros Emilia Weckman.